



SECONDO REGOLAMENTO URBANISTICO  
RETTIFICA REFUSI ED ERRORI MATERIALI



**Comune di Sesto Fiorentino**

Settore Sviluppo del territorio - Servizio Pianificazione territoriale

**SECONDO REGOLAMENTO URBANISTICO:  
RETTIFICA REFUSI ED ERRORI MATERIALI**  
ai sensi dell'art. 21 della LR 65/2014

**Tav. 1 "Articolazione del territorio" - Fogli 4, 6, 7  
(estratti)**



- a) Rettifica perimetro Attrezzatura di interesse comune "Confraternita di Misericordia di Sesto Fiorentino"*
- b) Rettifica perimetro Attrezzatura di interesse comune "San Bartolomeo a Padule"*
- c) Rettifica incongruenza tra i contenuti dell'elaborato "Articolazione del Territorio" e quelli degli "Elementi di Interesse Storico" per Attrezzatura scolastica della Congregazione Suore francescane missionarie del Sacro Cuore*

**Gennaio 2018**

*Sindaco:* Lorenzo Falchi

*Assessore all'Urbanistica:* Damiano Sforzi

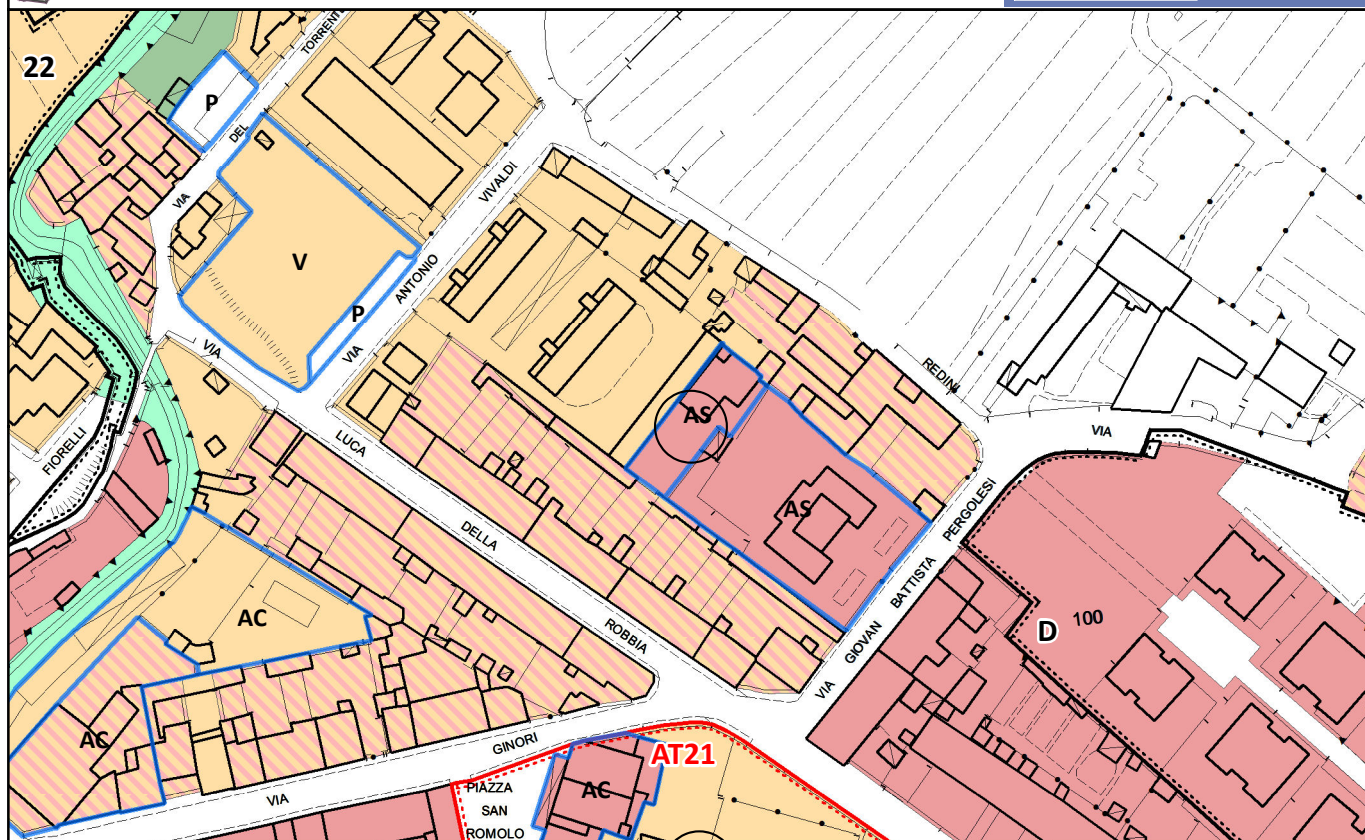
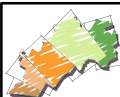
*Dirigente del Settore Sviluppo del Territorio:* Lorenzo Venturini

*Responsabile del Procedimento:* Alessandra Guidotti

*Ufficio di piano:* Matilde Casciaro

*Supporto amministrativo:* Francesca Lombardo

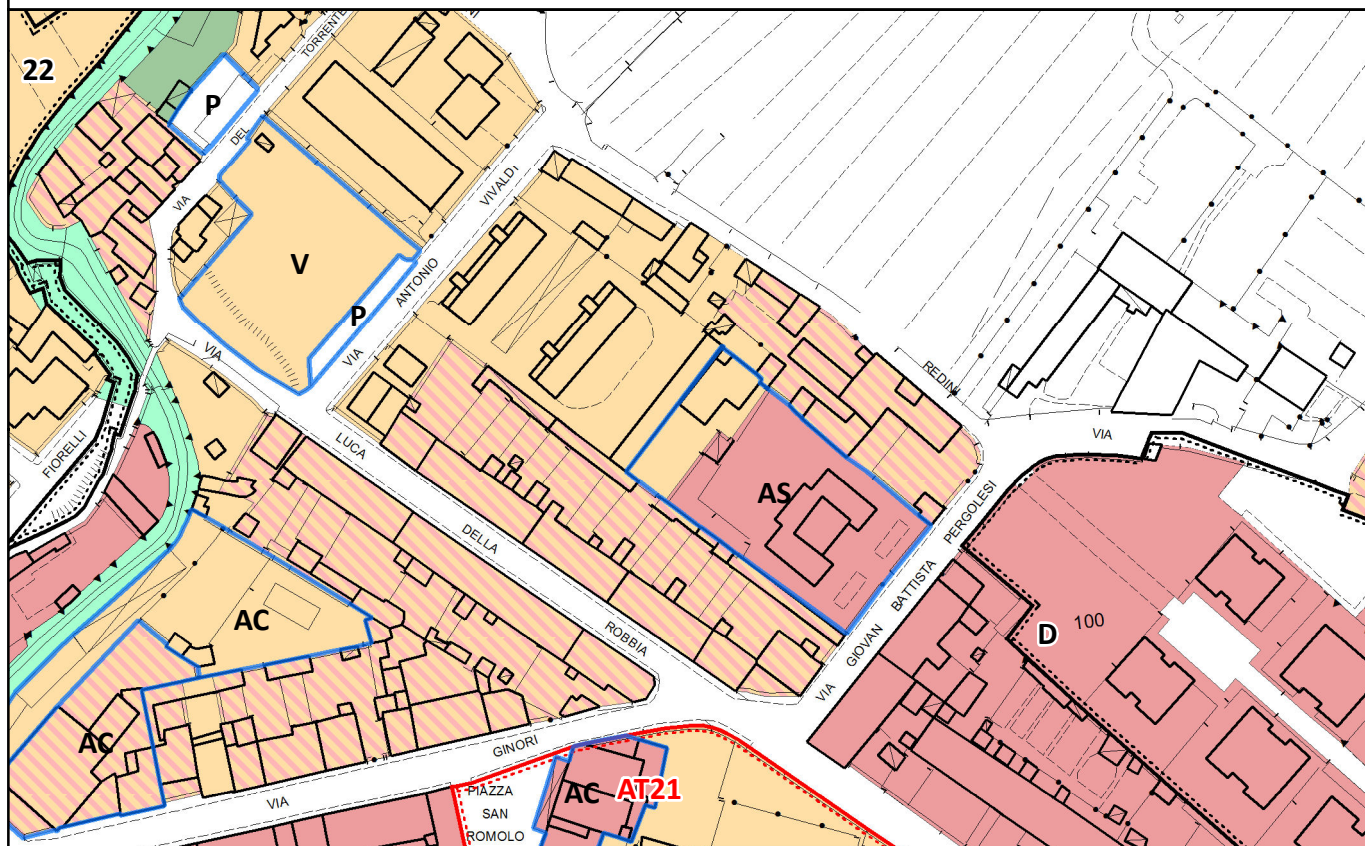
**ALLEGATO B**



Secondo Regolamento Urbanistico vigente



Individuazione immobile in via G.B.Pergolesi

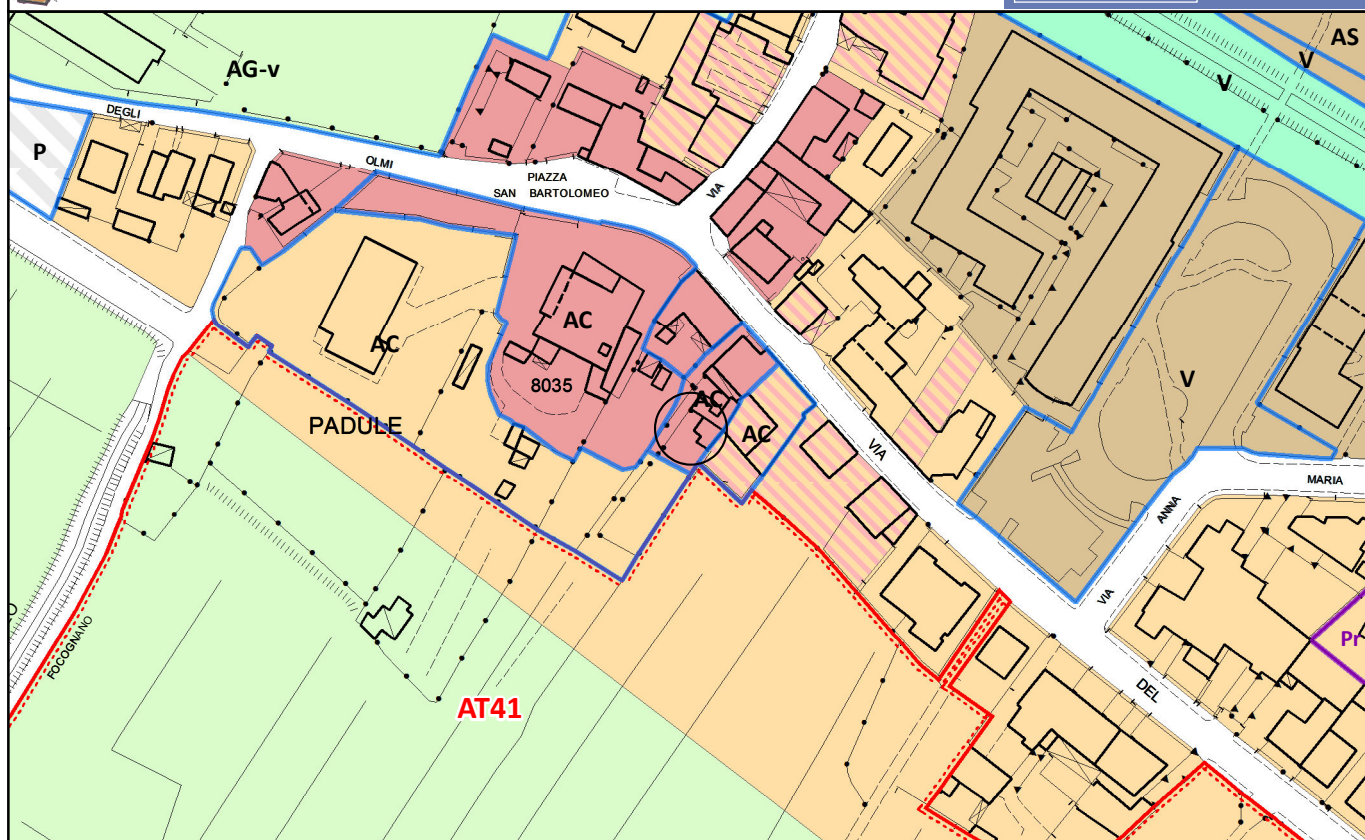
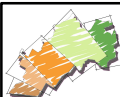


Secondo Regolamento Urbanistico variato

Scala 1:2.000 - Elaborazione Ufficio di Piano

0 5 10 20 30 40  
Metri

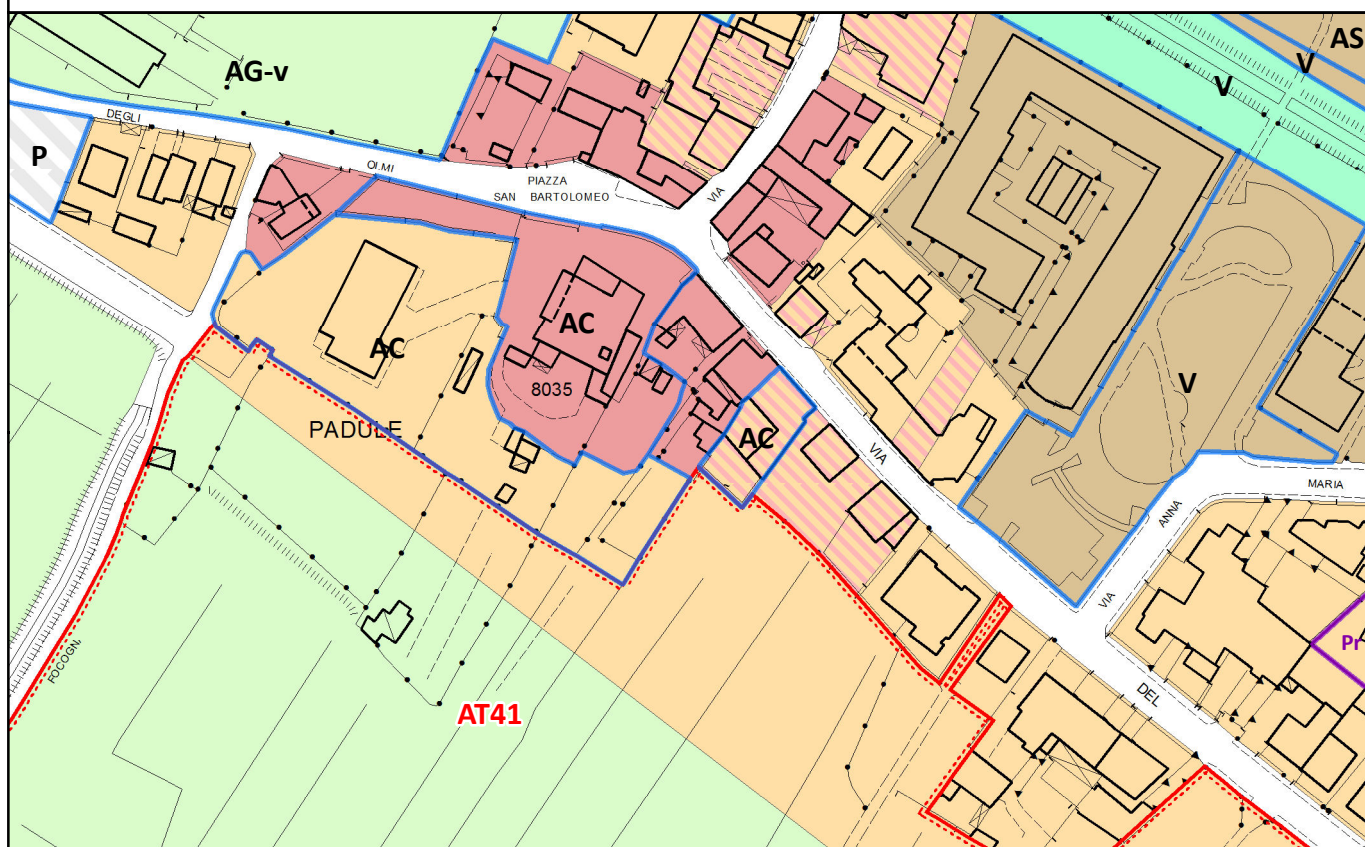




Secondo Regolamento Urbanistico vigente



Individuazione immobile in via del Risorgimento

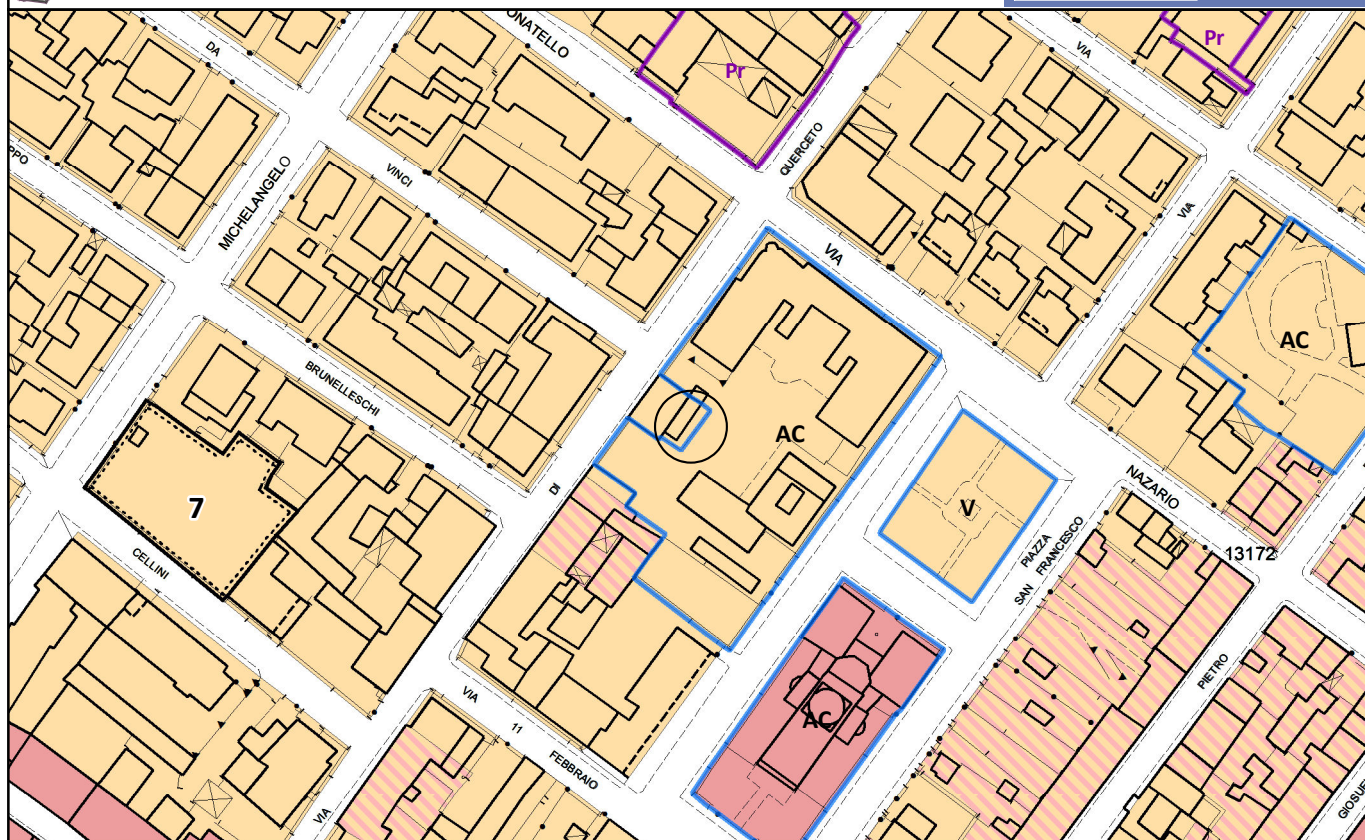
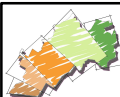


Secondo Regolamento Urbanistico variato

Scala 1:2.000 - Elaborazione Ufficio di Piano

0 5 10 20 30 40  
Metri

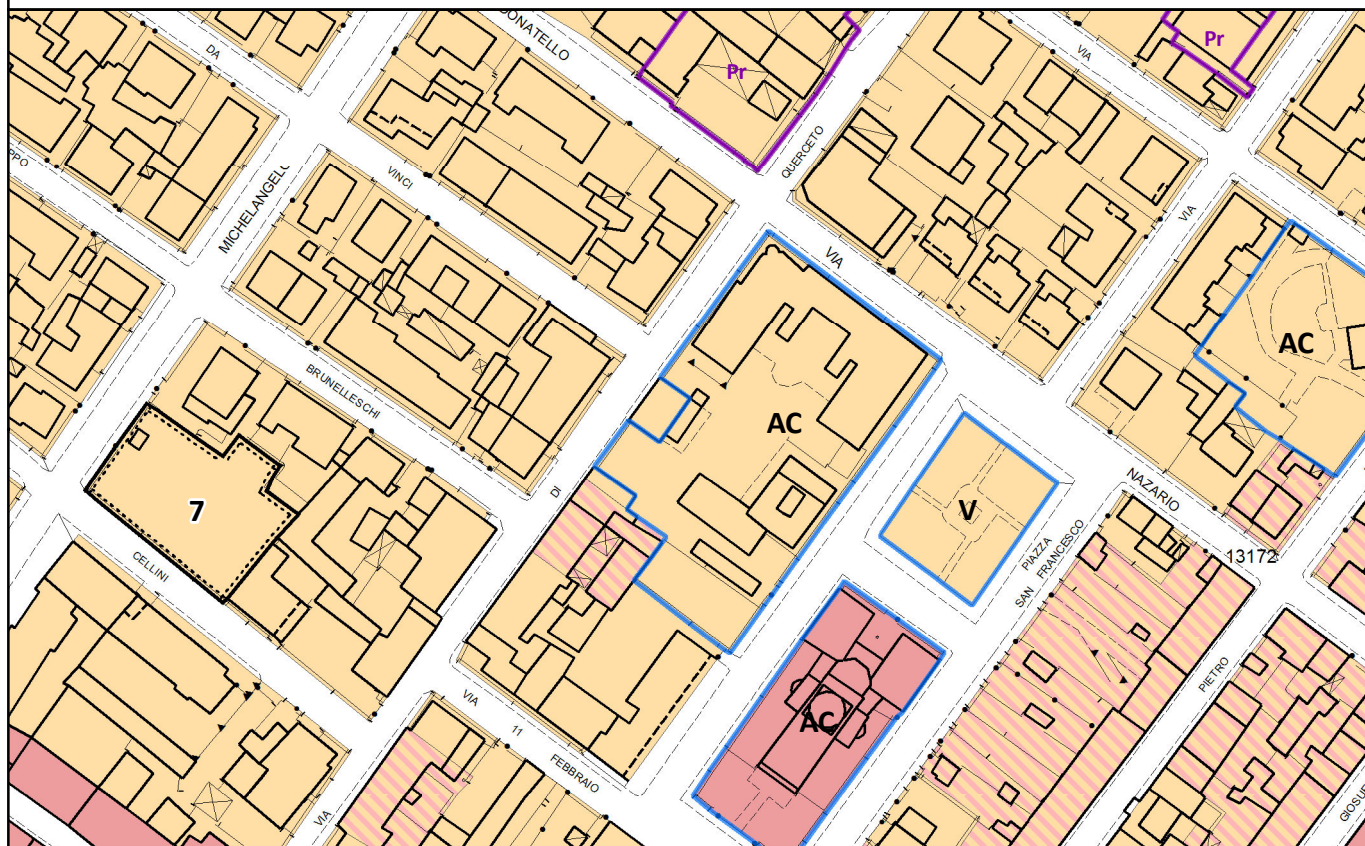




Secondo Regolamento Urbanistico vigente



Individuazione immobile in piazza San Francesco



Secondo Regolamento Urbanistico variato

Scala 1:2.000 - Elaborazione Ufficio di Piano

0 5 10 20 30 40  
Metri

